



# 云阳县退役军人事务局 关于公布云阳县烈士陵园等 27 处烈士纪念设 施保护范围的通知

云阳退役军人规〔2025〕1 号

各乡镇人民政府、街道办事处，有关单位：

为深入贯彻习近平总书记关于烈士褒扬工作重要指示精神，切实提升我县烈士纪念设施保护管理水平，发挥好烈士纪念设施作用，根据《中华人民共和国英雄烈士保护法》《烈士褒扬条例》《烈士纪念设施保护管理办法》《重庆市烈士纪念设施分级保护管理办法》相关规定，经县政府同意，现将云阳县烈士陵园等 27 处烈士纪念设施保护范围予以公布。请相关单位认真落实保护管理措施，做好保护管理工作。

云阳县退役军人事务局

2025 年 11 月 18 日

（此件公开发布）



## 云阳县烈士陵园等 27 处烈士纪念设施 保护范围

### 一、云阳县烈士陵园

**地 址：**云阳县青龙街道建民村6组

**保护级别：**县级烈士纪念设施

**保护范围：**东以道路为界；南以道路为界；西以殡仪馆为界；北以道路为界。

### 二、咏梧广场（彭咏梧烈士纪念广场）

**地 址：**云阳县青龙街道民德广场内

**保护级别：**县级烈士纪念设施

**保护范围：**东以花圃为界；南以花圃为界；西以花圃为界；北以花圃为界。

### 三、彭咏梧纪念馆

**地 址：**云阳县红狮镇红七街50号彭咏梧小学

**保护级别：**县级烈士纪念设施

**保护范围：**东以居民楼为界；南以操场为界；西以台阶为界；北以公路为界。



#### 四、彭咏梧江竹筠烈士纪念碑

**地 址：**云阳县红狮镇咏梧社区彭咏梧广场

**保护级别：**县级烈士纪念设施

**保护范围：**东以台阶为界；南以台阶为界；西以台阶为界；北以台阶为界。

#### 五、农坝镇烈士集中安葬墓区（云阳县农坝烈士陵园）

**地 址：**云阳县农坝镇农坝社区3组

**保护级别：**县级烈士纪念设施

**保护范围：**东以堡坎为界；南以堡坎为界；西以堡坎为界；北以堡坎为界。

#### 六、秦克春烈士墓

**地 址：**云阳县盘龙街道帽合村1组

**保护级别：**零散烈士纪念设施（烈士墓）

**保护范围：**东以坟坝为界；南以黄虎屋为界；西以牟之英屋为界；北以拜台为界。

#### 七、姚立言烈士墓

**地 址：**云阳县农坝镇水竹村1组

**保护级别：**零散烈士纪念设施（烈士墓）

**保护范围：**东以公路为界；南以公路为界；西以刘照安坟墓为界；北以姚國海墓为界。



#### 八、黄文林烈士墓

**地 址：**云阳县农坝镇红梁村8组

**保护级别：**零散烈士纪念设施（烈士墓）

**保护范围：**东以徐家沟为界；南以古坟包为界；西以斑竹林为界；北以倒开门为界。

#### 九、何元孝烈士墓

**地 址：**云阳县农坝镇农坝社区2组

**保护级别：**零散烈士纪念设施（烈士墓）

**保护范围：**东以后河为界；南以矮垭口为界；西以蔡家老屋为界；北以筒子包为界。

#### 十、赵正芳烈士墓

**地 址：**云阳县农坝镇农坝社区5组

**保护级别：**零散烈士纪念设施（烈士墓）

**保护范围：**东以竹林为界；南以地坎为界；西以竹林为界；北以台阶为界。

#### 十一、赵腾芳烈士墓

**地 址：**云阳县农坝镇农坝社区5组

**保护级别：**零散烈士纪念设施（烈士墓）

**保护范围：**东以竹林为界；南以地坎为界；西以竹林为界；北以台阶为界。



## 十二、王有碧烈士墓

**地 址：**云阳县农坝镇龙堰社区**19**组

**保护级别：**零散烈士纪念设施（烈士墓）

**保护范围：**东以堡坎为界；南以堡坎为界；西以堡坎为界；北以水沟为界。

## 十三、蔡清云烈士墓

**地 址：**云阳县农坝镇居委**9**组

**保护级别：**零散烈士纪念设施（烈士墓）

**保护范围：**东以母家坪为界；南以后河湾为界；西以娃儿山为界；北以牛儿槽口为界。

## 十四、易竟成烈士墓

**地 址：**云阳县农坝镇云峰**2**组

**保护级别：**零散烈士纪念设施（烈士墓）

**保护范围：**东以陈堯海墓为界；南以陈天久地为界；西以陈天权墓为界；北以谢方碧墓为界。

## 十五、胡明权烈士墓

**地 址：**云阳县栖霞镇小山村**4**组

**保护级别：**零散烈士纪念设施（烈士墓）

**保护范围：**东以墓本体为界；南以森林为界；西以墓本体为界；北以李光友屋后为界。



### 十六、聂保成烈士墓

**地 址：**云阳县南溪镇长洪社区3组

**保护级别：**零散烈士纪念设施（烈士墓）

**保护范围：**东以拜台为界；南以墓本体为界；西以公路为界；北以墓本体为界。

### 十七、罗志斌烈士墓

**地 址：**云阳县南溪镇火脉村1组木鱼包

**保护级别：**零散烈士纪念设施（烈士墓）

**保护范围：**东以墓本体为界；南以墓本体为界；西以墓本体为界；北以拜台为界。

### 十八、蔡增煌烈士墓

**地 址：**云阳县鱼泉镇木瓜村3组天坑田

**保护级别：**零散烈士纪念设施（烈士墓）

**保护范围：**东以公路为界；南以公路为界；西以贺文华地为界；北以贺文华地为界。

### 十九、刘守心烈士墓

**地 址：**云阳县鱼泉镇茨菇村4组

**保护级别：**零散烈士纪念设施（烈士墓）

**保护范围：**东叶家湾为界；南以公路为界；西以人行便道为界；北以人行便道为界。



## 二十、胡方端烈士墓

**地 址：**云阳县江口镇六坪村6组

**保护级别：**零散烈士纪念设施（烈士墓）

**保护范围：**东以墓本体为界；南以墓本体为界；西以墓本体为界；北以墓本体为界。

## 二十一、蒲志坤烈士墓

**地 址：**云阳县江口镇六坪村2组

**保护级别：**零散烈士纪念设施（烈士墓）

**保护范围：**东以麦先元屋为界；南以麦祖登坝坎为界；西以麦祖登屋为界；北以麦先元水沟为界。

## 二十二、赵修竹烈士墓

**地 址：**云阳县江口镇向家坪21组

**保护级别：**零散烈士纪念设施（烈士墓）

**保护范围：**东以墓本体为界；南以拜台为界；西以墓本体为界；北以堡坎为界。

## 二十三、冯永德烈士墓

**地 址：**云阳县江口镇双义村4组

**保护级别：**零散烈士纪念设施（烈士墓）

**保护范围：**东以墓本体为界；南以墓本体为界；西以墓本体为界；北以地坎为界。



#### 二十四、王义昌烈士墓

**地 址：**云阳县江口镇帆水社区4组

**保护级别：**零散烈士纪念设施（烈士墓）

**保护范围：**东以谭应红地为界；南以谭白春地为界；西以谭白春地为界；北以谭红应地为界。

#### 二十五、谢张烈士墓

**地 址：**云阳县江口镇沙溪村5组

**保护级别：**零散烈士纪念设施（烈士墓）

**保护范围：**东以墓本体为界；南以墓本体为界；西以墓本体为界；北以墓本体为界。

#### 二十六、宋正明烈士墓

**地 址：**云阳县云阳镇公墓

**保护级别：**零散烈士纪念设施（烈士墓）

**保护范围：**东以墓本体为界；南以堡坎为界；西以墓本体为界；北以堡坎为界。

#### 二十七、汪中烈士墓

**地 址：**云阳县洞鹿乡洞鹿小学操场花园内

**保护级别：**零散烈士纪念设施（烈士墓）

**保护范围：**东以墓本体为界；南以堡坎为界；西以墓本体为界；北以堡坎为界。

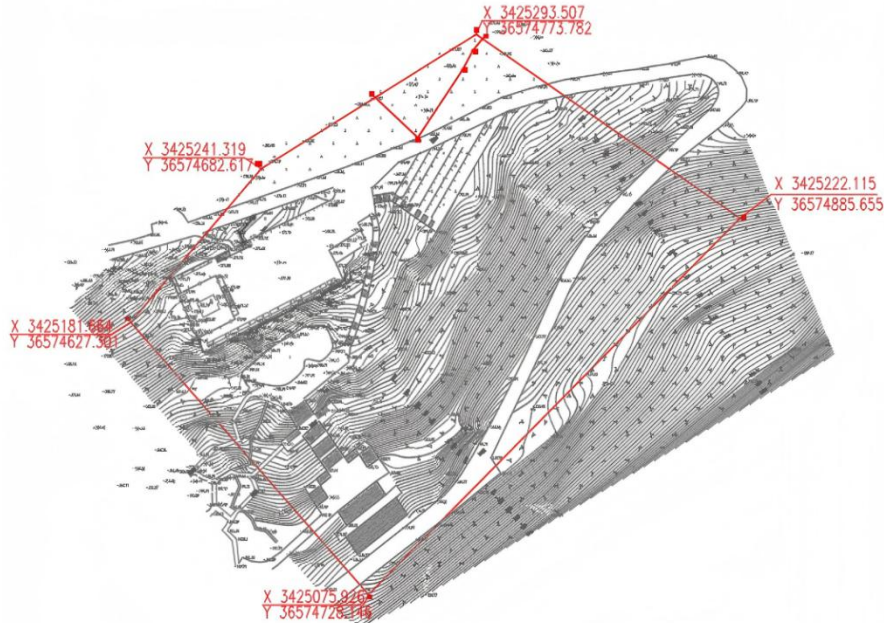




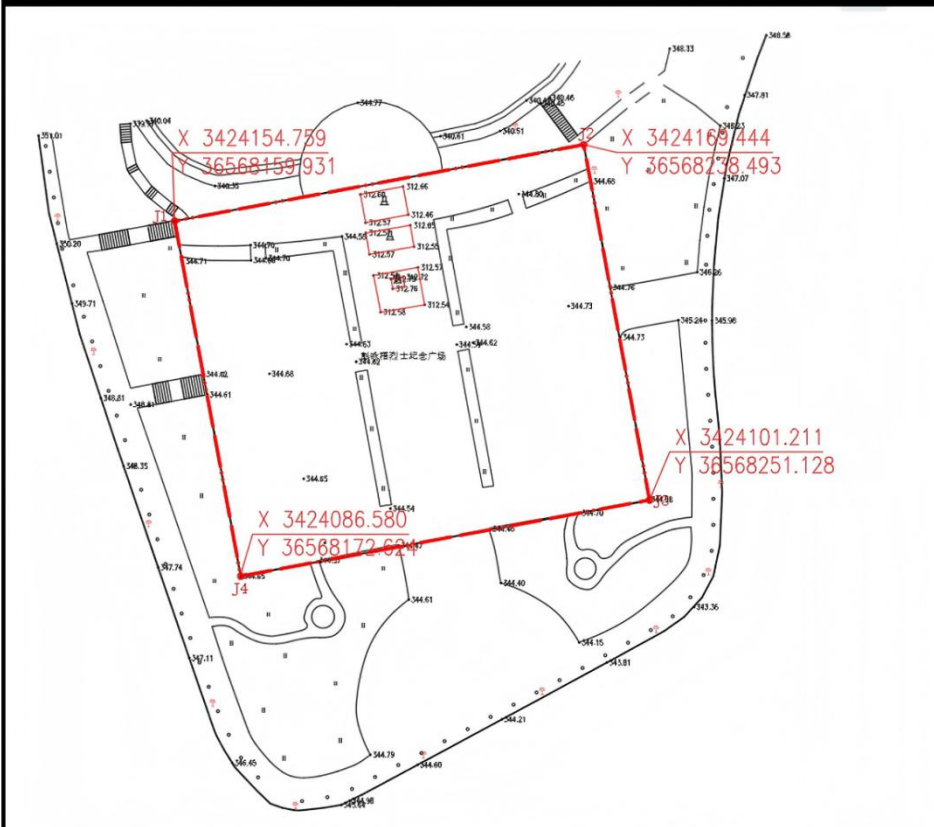
烈士纪念设施保护范围内的土地和设施受法律保护,任何组织和个人不得在烈士纪念设施保护范围内从事与纪念英烈无关或者有损纪念英烈环境和氛围的活动,不得侵占烈士纪念设施保护范围内的土地和设施,不得破坏、污损烈士纪念设施。

附图:云阳县烈士陵园等**27**处烈士纪念设施保护范围—图则

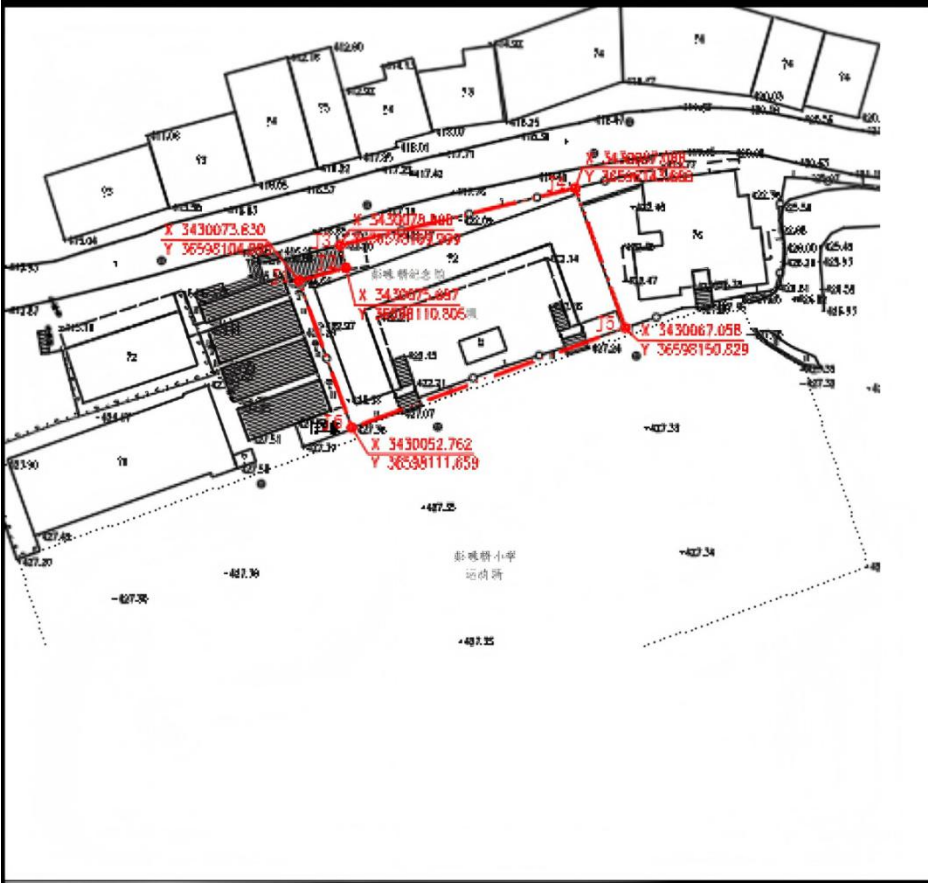


云阳县烈士陵园保护范围 — 图则		说明								
		地址	云阳县青龙街道建民村6组							
		保护级别	县级烈士纪念设施							
		保护范围	东以道路为界							
			南以道路为界							
			西以殡仪馆为界							
			北以道路为界							
		保护范围坐标	J2	X 3425293.507	J7	X 3425222.115	J8	X 3425075.926	J9	X 3425181.664
				Y 36574773.782		Y 36574885.655		Y 36574728.146		Y 36574627.301
			J10	X 3425241.319						
				Y 36574682.617						
图例		<div><div></div>保护范围线</div>								
编制时间		2025年9月		图号		1				



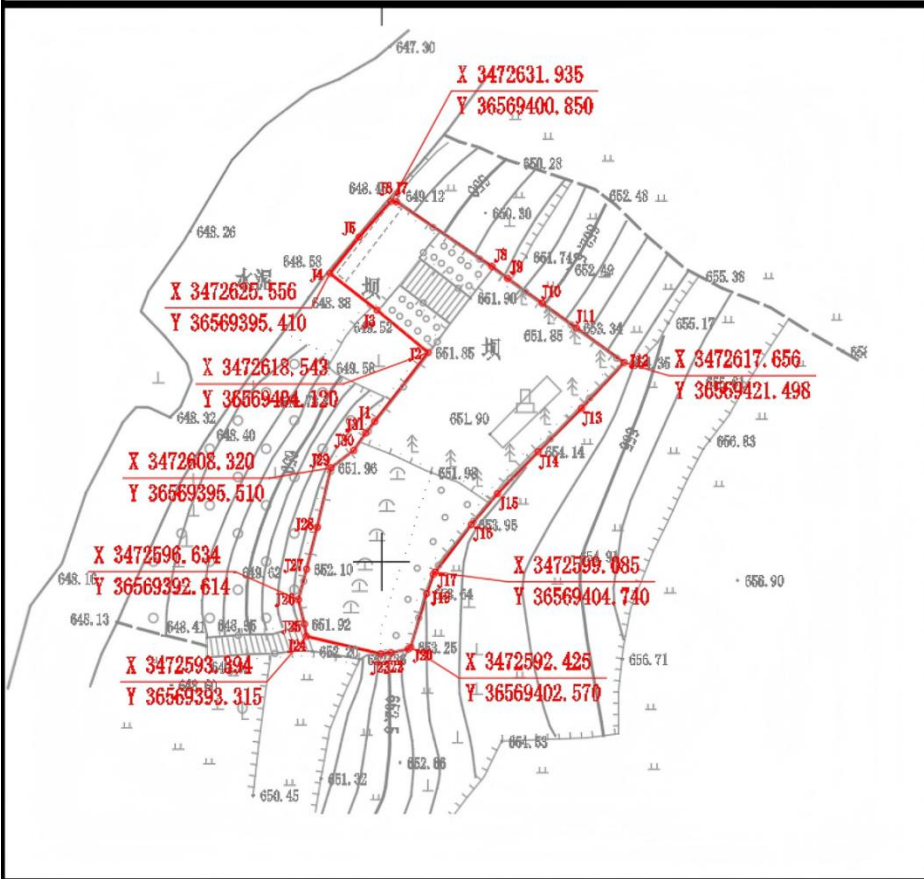

咏梧广场（彭咏梧烈士纪念广场）保护范围 — 图则		说明						
		地址	云阳县青龙街道民德广场内					
		保护级别	县级烈士纪念设施					
		保护范围	东以花圃为界					
			南以花圃为界					
			西以花圃为界					
保护范围坐标	J1	X 3424154.759	J2	X 3424169.444	J3	X 3424101.211	J4	X 3424086.580
		Y 36568159.931		Y 36568238.493		Y 36568251.128		Y 36568172.624
图例		<div><div></div>保护范围线</div>						
编制时间		2025年9月		图号		2		



彭咏梧纪念馆保护范围 — 图则		说明			
	地址	云阳县红狮镇红七街50号彭咏梧小学			
	保护级别	县级烈士纪念设施			
	保护范围	东以居民楼为界			
		南以操场为界			
		西以台阶为界			
		北以公路为界			
	保护范围坐标	J1 X 3430073.830 Y 36598104.095	J2 X 3430075.687 Y 36598110.805	J3 X 3430078.898 Y 36598109.999	J4 X 3430087.088 Y 36598143.668
	J5 X 3430067.058 Y 36598150.829	J6 X 3430052.762 Y 36598111.659			

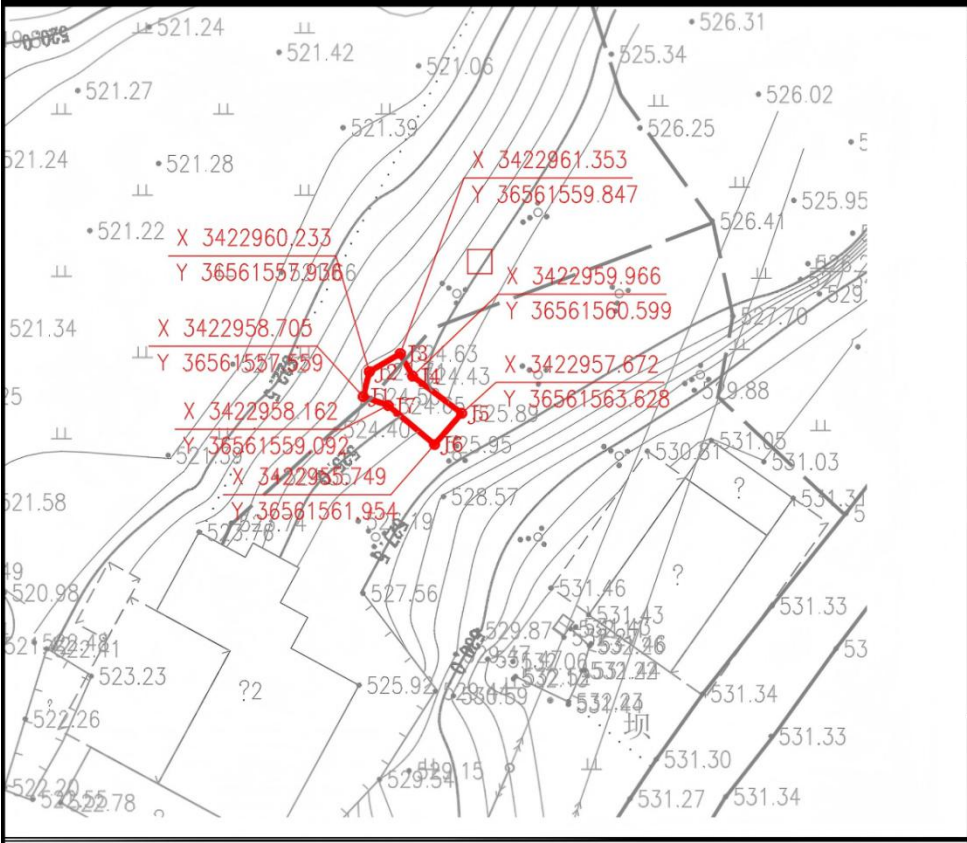



彭咏梧江竹筠烈士纪念碑保护范围 — 图则		说明						
	地址	云阳县红狮镇咏梧社区彭咏梧广场						
	保护级别	县级烈士纪念设施						
	保护范围	东以台阶为界						
		南以台阶为界						
		西以台阶为界						
		北以台阶为界						
	保护范围坐标	J1	X 3429906.765 Y 36597617.908	J2	X 3429906.122 Y 36597626.793	J3	X 3429897.439 Y 36597626.163	J4
图例								
编制时间	2025年9月		图号	4				


农坝镇烈士集中安葬墓区（云阳县农坝烈士陵园）保护范围 — 图则		说明						
		地址	云阳县农坝镇农坝社区3组					
		保护级别	县级烈士纪念设施					
		保护范围	东以堡坎为界					
			南以堡坎为界					
			西以堡坎为界					
		北以堡坎为界						
		保护范围坐标	J2	X 3472618.543 Y 36569404.120	J4	X 3472625.556 Y 36569395.410	J6	X 3472631.935 Y 36569400.850
J17	X 3472599.085 Y 36569404.740		20	X 3472592.425 Y 36569402.570	24	X 3472593.394 Y 36569393.315	26	X 3472596.634 Y 36569392.614
29	X 3472608.320 Y 36569395.510							
图例								
编制时间	2025年9月		图号	5				





秦克春烈士墓保护范围 — 图则		说明						
		地址	云阳县盘龙街道帽合村1组					
		保护级别	零散烈士纪念设施（烈士墓）					
		保护范围	东以坟坝为界					
			南以黄虎屋为界					
			西以牟之英屋为界					
保护范围坐标	J1	X 3422958.705	J2	X 3422960.233	J3	X 3422961.353	J4	X 3422959.966
		Y 36561557.559		Y 36561557.936		Y 36561559.847		Y 36561560.599
	J5	X 3422957.672	J6	X 3422955.749	J7	X 3422958.162		
		Y 36561563.628		Y 36561561.954		Y 36561559.092		
	图例		 保护范围线					
编制时间	2025年9月		图号	6				



姚立言烈士墓保护范围 — 图则		说明							
		地址		云阳县农坝镇水竹村1组					
		保护级别		零散烈士纪念设施（烈士墓）					
		保护范围		东以公路为界					
				南以公路为界					
				西以刘照安坟墓为界					
				北以姚国海墓为界					
保护范围坐标		J1	X 3470904.656 Y 36574839.676	J2	X 3422960.233 Y 36574843.493	J3	X 3470900.672 Y 36574844.532	J4	X 3470899.870 Y 36574841.592
图例									
编制时间		2025年9月		图号		7			

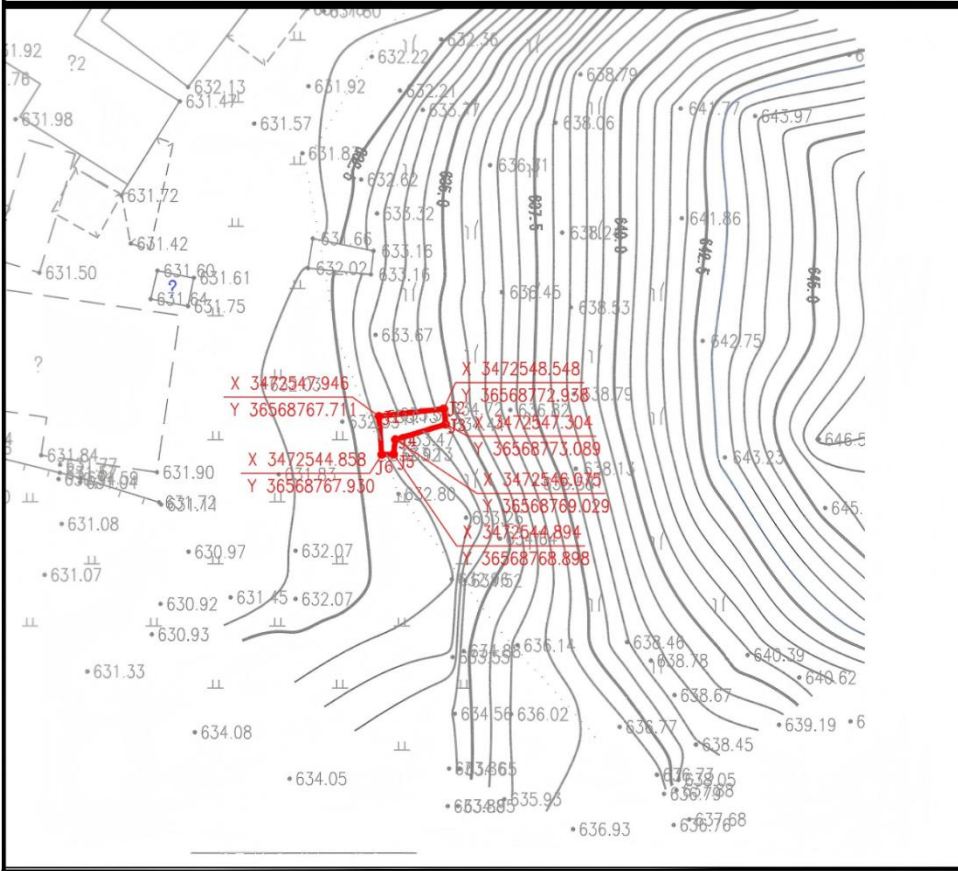




黄文林烈士墓保护范围 — 图则		说明						
		地址	云阳县农坝镇红梁村8组					
		保护级别	零散烈士纪念设施（烈士墓）					
		保护范围	东以徐家沟为界					
			南以古坟包为界					
			西以斑竹林为界					
		北以倒开门为界						
保护范围坐标	J1	X 3470343.805 Y 36571624.790	J2	X 3470344.640 Y 36571627.912	J3	X 3470340.238 Y 36571629.186	J4	X 3470339.467 Y 36571626.226
图例	<div><div></div>保护范围线</div>							
编制时间	2025年9月			图号	8			



何元孝烈士墓保护范围 — 图则		说明						
		地址		云阳县农坝镇农坝社区2组				
		保护级别		零散烈士纪念设施（烈士墓）				
		保护范围		东以后河为界				
				南以矮埂口为界				
				西以蔡家老屋为界				
				北以筒子包为界				
保护范围坐标	J1	X 3472578.058 Y 36569965.666	J2	X 3472579.784 Y 36569967.015	J3	X 3472576.923 Y 36569971.292	J4	X 3472574.303 Y 36569969.080
图例								
编制时间		2025年9月		图号		9		


赵正芳烈士墓保护范围 — 图则		说明							
		地址		云阳县农坝镇农坝社区5组					
		保护级别		零散烈士纪念设施（烈士墓）					
		保护范围		东以竹林为界					
				南以地坎为界					
				西以竹林为界					
保护范围坐标		北以台阶为界							
		J1	X 3472547.946 Y 36568767.711	J2	X 3472548.548 Y 36568772.938	J3	X 3472547.304 Y 36568773.089	J4	X 3472546.075 Y 36568769.029
		J5	X 3472544.894 Y 36568768.898	J6	X 3472544.858 Y 36568767.930	J7	X 3472547.946 Y 36568767.711		
</									



赵腾芳烈士墓保护范围 — 图则		说明						
		地址	云阳县农坝镇农坝社区5组					
		保护级别	零散烈士纪念设施（烈士墓）					
		保护范围	东以竹林为界					
			南以地坎为界					
			西以竹林为界					
		北以台阶为界						
保护范围坐标	J1	X 3472562.260 Y 36568762.371	J2	X 3472561.267 Y 36568767.275	J3	X 3472559.374 Y 36568767.058	J4	X 3472559.881 Y 36568761.993
图例								
编制时间		2025年9月		图号		11		





王有碧烈士墓保护范围 — 图则		说明			
	地址:	云阳县农坝镇龙狮社区19组			
	保护级别:	零散烈士纪念设施（烈士墓）			
	保护范围	东以堡坎为界			
		南以堡坎为界			
		西以堡坎为界			
		北以水沟为界			
	保护范围坐标	J1 X 3470864.953 Y 36566419.863	J2 X 3470867.231 Y 36566422.501	J3 X 3470865.922 Y 36566423.941	J4 X 3470863.644 Y 36566421.303
图例					
编制时间	2025年9月	图号	12		



蔡清云烈士墓保护范围 — 图则		说明						
		地址	云阳县农坝镇居委9组					
		保护级别	零散烈士纪念设施（烈士墓）					
		保护范围	东以母家坪为界					
			南以后河湾为界					
			西以娃儿山为界					
		北以牛儿槽口为界						
保护范围坐标	J1	X 3473162.011	J2	X 3473162.938	J3	X 3473161.197	J4	X 3473159.731
		Y 36567149.225		Y 36567154.643		Y 36567154.703		Y 36567154.580
	J5	X 3473158.643	J6	X 3473160.350				
		Y 36567153.909		Y 36567149.220				
图例		<div><div></div>保护范围线</div>						
编制时间		2025年9月		图号		13		




易竞成烈士墓保护范围 — 图则		说明						
		地址	云阳县农坝镇云峰2组					
		保护级别	零散烈士纪念设施（烈士墓）					
		保护范围	东以陈尧海墓为界					
			南以陈天久地为界					
			西以陈天权墓为界					
		北以谢方碧墓为界						
保护范围坐标	J1	X 3478481.931 Y 36572200.880	J2	X 3478486.999 Y 36572205.353	J3	X 3478485.323 Y 36572207.378	J4	X 3478479.195 Y 36572203.442
图例								
编制时间		2025年9月		图号		14		

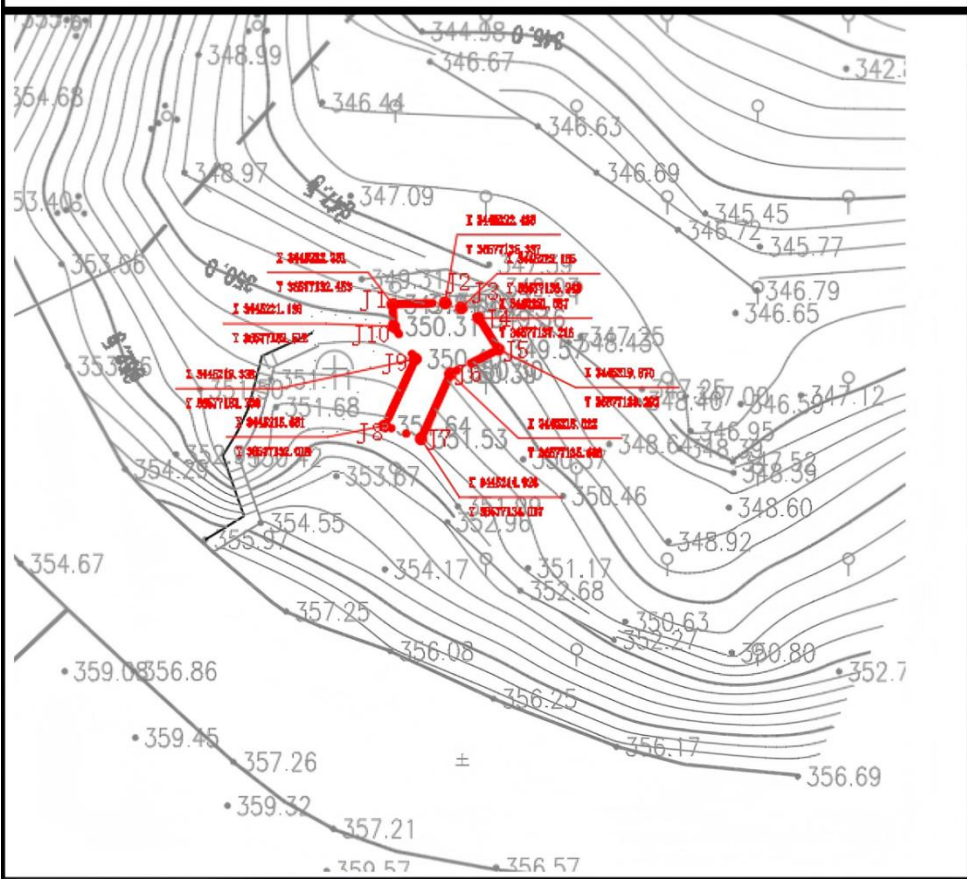

胡明权烈士墓保护范围 — 图则

说明

The map shows the protection range of the Hu Mingquan Martyr's Tomb. The range is defined by a red dashed line. The map includes contour lines and elevation points. The protection range is located in the center of the map, with a red dashed line indicating its boundaries. The map also shows the surrounding terrain and other features.

地址	云阳县栖霞镇小山村4组							
保护级别	零散烈士纪念设施（烈士墓）							
保护范围	东以墓本体为界							
	南以森林为界							
	西以墓本体为界							
	北以李光友屋后为界							
保护范围坐标	J1	X 3430811.497	J2	X 3430812.690	J3	X 3430812.511	J4	X 3430812.220
		Y 36574844.303		Y 36574845.600		Y 36574847.891		Y 36574848.229
	J5	X 3430810.802	J6	X 3430806.496	J7	X 3430806.597	J8	X 3430811.497
		Y 36574848.010		Y 36574847.909		Y 36574845.4581		Y 36574844.303
图例	 保护范围线							
编制时间	2025年9月		图号	15				

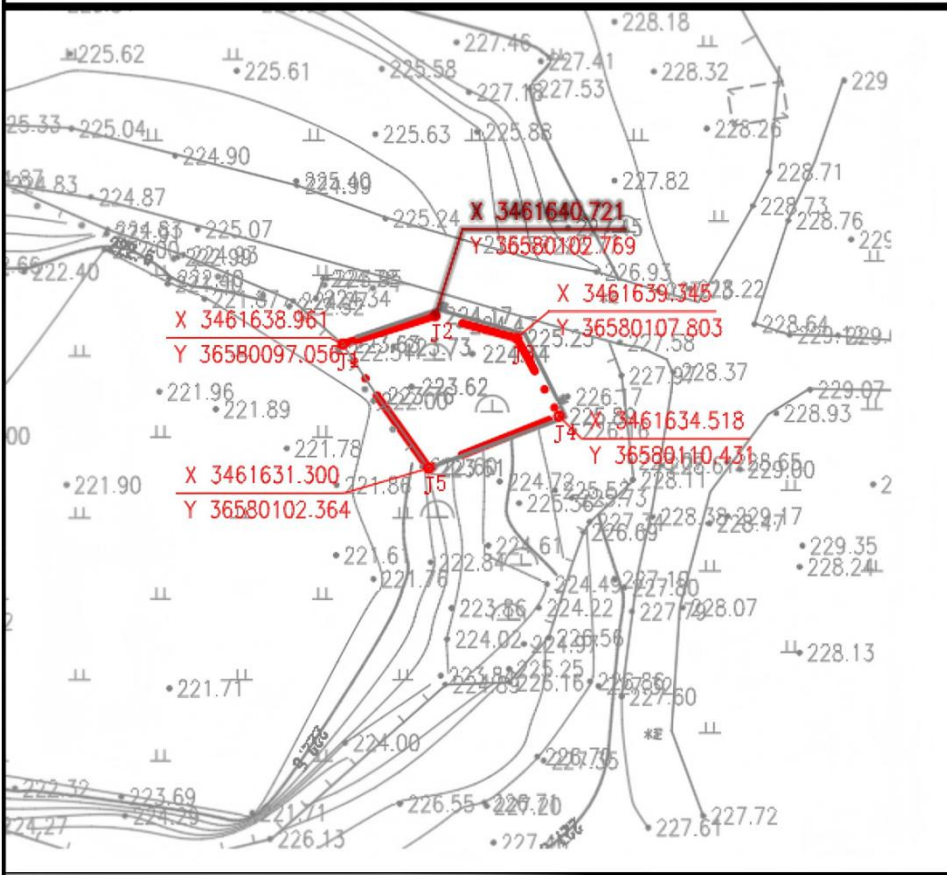



聂保成烈士墓保护范围 — 图则		说明							
		地址	云阳县南溪镇长洪社区3组						
		保护级别	零散烈士纪念设施（烈士墓）						
		保护范围	东以拜台为界						
			南以墓本体为界						
			西以公路为界						
		北以墓本体为界							
保护范围坐标		J1	X 3445222.351 Y 36577132.453	J2	X 3445222.435 Y 36577135.337	J3	X 3445222.165 Y 36577136.243	J4	X 3445221.587 Y 36577137.216
		J5	X 3445219.870 Y 36577138.292	J6	X 3445218.522 Y 36577135.638	J7	X 3445214.926 Y 36577134.017	J8	X 3445215.651 Y 36577132.018
		J9	X 3445219.338 Y 36577133.703	J10	X 3445221.136 Y 36577132.512				
		图例							
编制时间		2025年9月		图号		16			



罗志斌烈士墓保护范围 — 图则		说明			
	地址	云阳县南溪镇火脉村1组木鱼包			
	保护级别	零散烈士纪念设施（烈士墓）			
	保护范围	东以墓本体为界			
		南以墓本体为界			
		西以墓本体为界			
		北以拜台为界			
	保护范围坐标	J1 X 3440870.413 Y 36580609.293	J2 X 3440869.678 Y 36580609.964	J3 X 3440867.934 Y 36580608.373	J4 X 3440868.880 Y 36580607.478
图例					
编制时间	2025年9月		图号	17	




蔡增煌烈士墓保护范围 — 图则		说明							
		地址	云阳县鱼泉镇木瓜村3组天坑田						
		保护级别	零散烈士纪念设施（烈士墓）						
		保护范围	东以公路为界						
			南以公路为界						
			西以贺文华地为界						
保护范围坐标		北以贺文华地为界							
		J1	X 3461638.961 Y 36580097.056	J2	X 3461640.721 Y 36580102.769	J3	X 3461639.345 Y 36580107.803	J4	X 3461634.518 Y 36580110.431
		J5	X 3461631.300 Y 36580102.364						
图例									
编制时间		2025年9月		图号		18			



刘守心烈士墓保护范围 — 图则		说明									
		地址		云阳县鱼泉镇茨菇村4组							
		保护级别		零散烈士纪念设施（烈士墓）							
		保护范围		东以叶家湾为界							
				南以公路为界							
				西以人行便道为界							
保护范围坐标		J1		X 3470320.809 Y 36576592.999	J2		X 3470320.961 Y 36576597.022	J3	X 3470319.131 Y 36576597.053	J4	X 3470316.116 Y 36576596.440
		J5		X 3470315.801 Y 36576593.505	J6		X 3470318.254 Y 36576593.047				
图例											
编制时间		2025年9月			图号		19				





胡方端烈士墓保护范围 — 图则		说明			
	地址:	云阳县江口镇六坪村6组			
	保护级别:	零散烈士纪念设施（烈士墓）			
	保护范围	东以墓本体为界			
		南以墓本体为界			
		西以墓本体为界			
		北以墓本体为界			
	保护范围坐标	J1	X 3467860.282 Y 36572522.475	J2	X 3467858.828 Y 36572523.918
				J3	X 3467855.111 Y 36572521.200
				J4	X 3467856.457 Y 36572519.377
	图例				
	编制时间	2025年9月	图号	20	




蒲志坤烈士墓保护范围 — 图则		说明						
		地址		云阳县江口镇六坪村2组				
		保护级别		零散烈士纪念设施（烈士墓）				
		保护范围		东以麦先元屋为界				
				南以麦祖登坝坎为界				
				西以麦祖登屋为界				
		北以麦先元水沟为界						
保护范围坐标	J1	X 3467401.102	J2	X 3467402.277	J3	X 3467398.932	J4	X 3467397.674
		Y 36572200.112		Y 36572201.505		Y 36572204.288		Y 36572201.852
	J5	X 3467397.962						
		Y 36572201.442						
图例								
编制时间		2025年6月		图号		21		



赵修竹烈士墓保护范围 — 图则		说明						
		地址	云阳县江口镇向家坪21组					
		保护级别	零散烈士纪念设施（烈士墓）					
		保护范围	东以墓本体为界					
			南以拜台为界					
			西以墓本体为界					
		北以堡坎为界						
保护范围坐标	J1	X 3467063.345 Y 36571254.113	J2	X 3467065.565 Y 36571255.284	J3	X 3467062.846 Y 36571260.132	J4	X 3467060.281 Y 36571258.533
图例	<div><div></div>保护范围线</div>							
编制时间	2025年9月			图号	22			






冯永德烈士墓保护范围 — 图则		说明							
	地址	云阳县江口镇双义村4组							
	保护级别	零散烈士纪念设施（烈士墓）							
	保护范围	东以墓本体为界							
		南以墓本体为界							
		西以墓本体为界							
		北以地坎为界							
	保护范围坐标	J1	X 3467539.837 Y36 573005.499	J2	X 3467541.772 Y36 573011.001	J3	X 3467539.591 Y 36573011.925	J4	X 3467536.797 Y36 573006.847
	图例	 保护范围线							
	编制时间	2025年9月		图号	23				





王义昌烈士墓保护范围 — 图则		说明						
	地址	云阳县江口镇帆水社区4组						
	保护级别	零散烈士纪念设施（烈士墓）						
	保护范围	东以谭应红地为界						
		南以谭白春地为界						
		西以谭白春地为界						
		北以谭应红地为界						
保护范围坐标	J1	X 3465857.924 Y36 574941.006	J2	X 3465857.291 Y36 574942.333	J3	X 3465854.804 Y 36574941.057	J4	X 3465855.462 Y 36574939.841
图例								
编制时间	2025年9月			图号	24			





宋正明烈士墓保护范围 — 图则		说明							
		地址	云阳县云阳镇公墓						
		保护级别	零散烈士纪念设施（烈士墓）						
		保护范围	东以墓本体为界						
			南以苜蓿坎为界						
			西以墓本体为界						
保护范围坐标		北以堡坎为界							
		J1	X 3426811.796 Y36 583673.521	J2	X 3426811.930 Y36 583675.480	J3	X 3426809.777 Y 36583675.560	J4	X 3426809.643 Y36 583673.668
图例		<div><div></div>保护范围线</div>							
编制时间		2025年9月		图号		26			



汪中烈士墓保护范围 — 图则		说明						
		地址	云阳县洞鹿乡洞鹿小学操场花园内					
		保护级别	零散烈士纪念设施（烈士墓）					
		保护范围	东以墓本体为界					
			南以堡坎为界					
			西以墓本体为界					
		北以堡坎为界						
保护范围坐标	J1	X 3440505.241 Y 36598804.449	J2	X 3440503.793 Y 36598805.617	J3	X 3440502.655 Y 36598803.941	J4	X 3440504.102 Y 36598802.772
图例								
编制时间	2025年9月		图号	27				